



Mapa do celów projektowych

SKALA 1:500

Nazwa miejscowości:	Reszel
Id. i nazwa jednostki ewid.:	280805_4 Reszel – miasto
Id. i nazwa obrębu ewid.:	280805_4.0002 Reszel 2
Nr ewid. zgłoszenia:	GKN-O-6640.1.424.2023
Układ odniesienia:	
poziomy:	PL-2000
wysokościowy:	PL-EVRF2007-NH
Sekcje nr:	
	7.214.22.16.4.4

UWAGA:

W zakresie aktualizowanej mapy nie badano słuszności, oraz istnienie/brak istniejącego miejscowy plan zagospodarowania przestrzennego.  
Nie wyklucza się w terenie istnienia urządzeń podziemnych nie zgłoszonych do inwentaryzacji geodezyjnej.  
o punkty prawnie chroniony na podst. art. 15 ust.3 ustawy z dn. 17 maja 1989r. - Prawo Geodezyjne i Kartograficzne

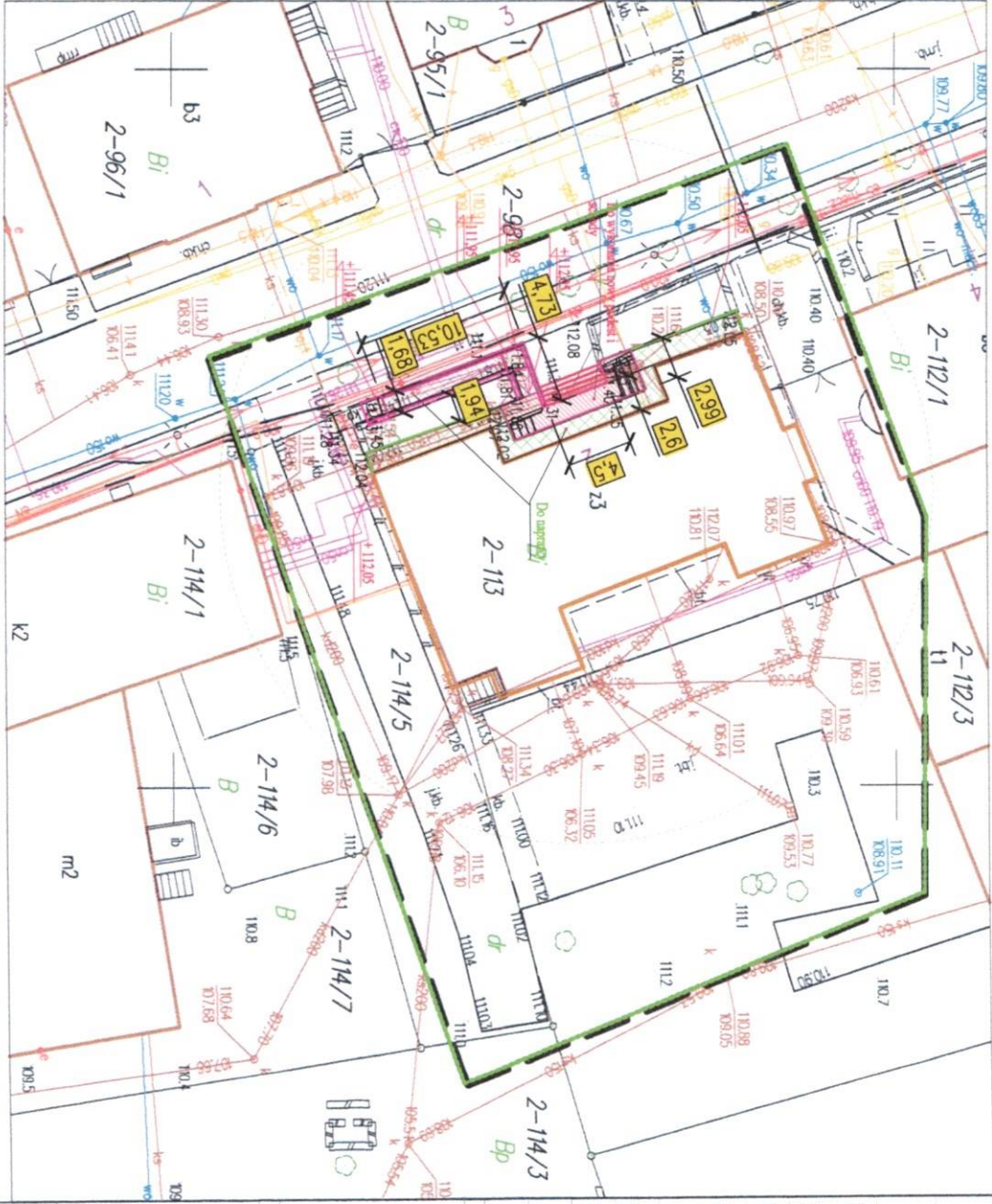
Oświadczam że niniejsza mapa powstała w wyniku prac geodezyjnych i kartograficznych (nr ewid. zgłoszenia: GKN-O-6640.1.424.2023) zawartych w oparciu technicznym wpisanym do ewidencji materiałów państwowego zasobu geodezyjnego i kartograficznego w STAROSTWIE POWIATOWYM w KĘTRZYNIE pod nr: P-2808.2023.425

Wynik weryfikacji zbiorów danych oraz innych materiałów przekazanych do państwowego zasobu geodezyjnego i kartograficznego uzyskał status POZYTYWNY w protokole z dnia: 15.05.2023 o nr: GKN-O-6640.1.424.2023.1 wydanego przez STAROSTĘ KĘTRZYŃSKIEGO.  
Jestem świadomy odpowiedzialności karnej za złożenie fałszywego oświadczenia.

Sporządził dnia 15.05.2023

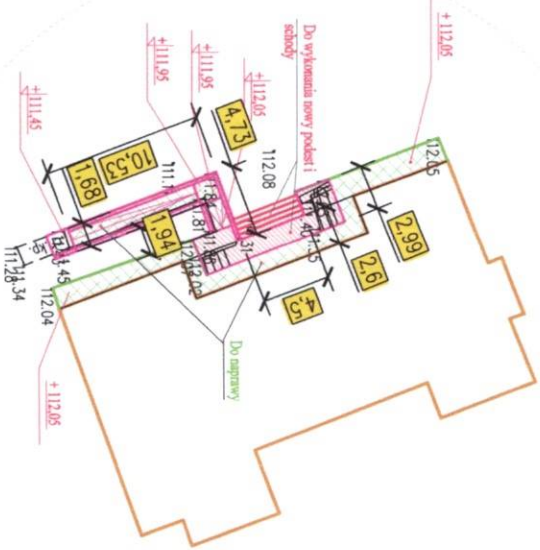
**USŁUGI GEODEZYJNO-KARTOGRAFICZNE**  
mgr inż. Tadeusz Draganik  
11-400 Kętrzyn, ul. Traugutta 7 lok. 109  
tel. 604 081 868  
NIP 742-138-52-19, REGON 510742296  
upr. nr 16927

Kierownik Prac:  
**GEODETA**  
mgr inż. Tadeusz Draganik  
Nr upr. 16927



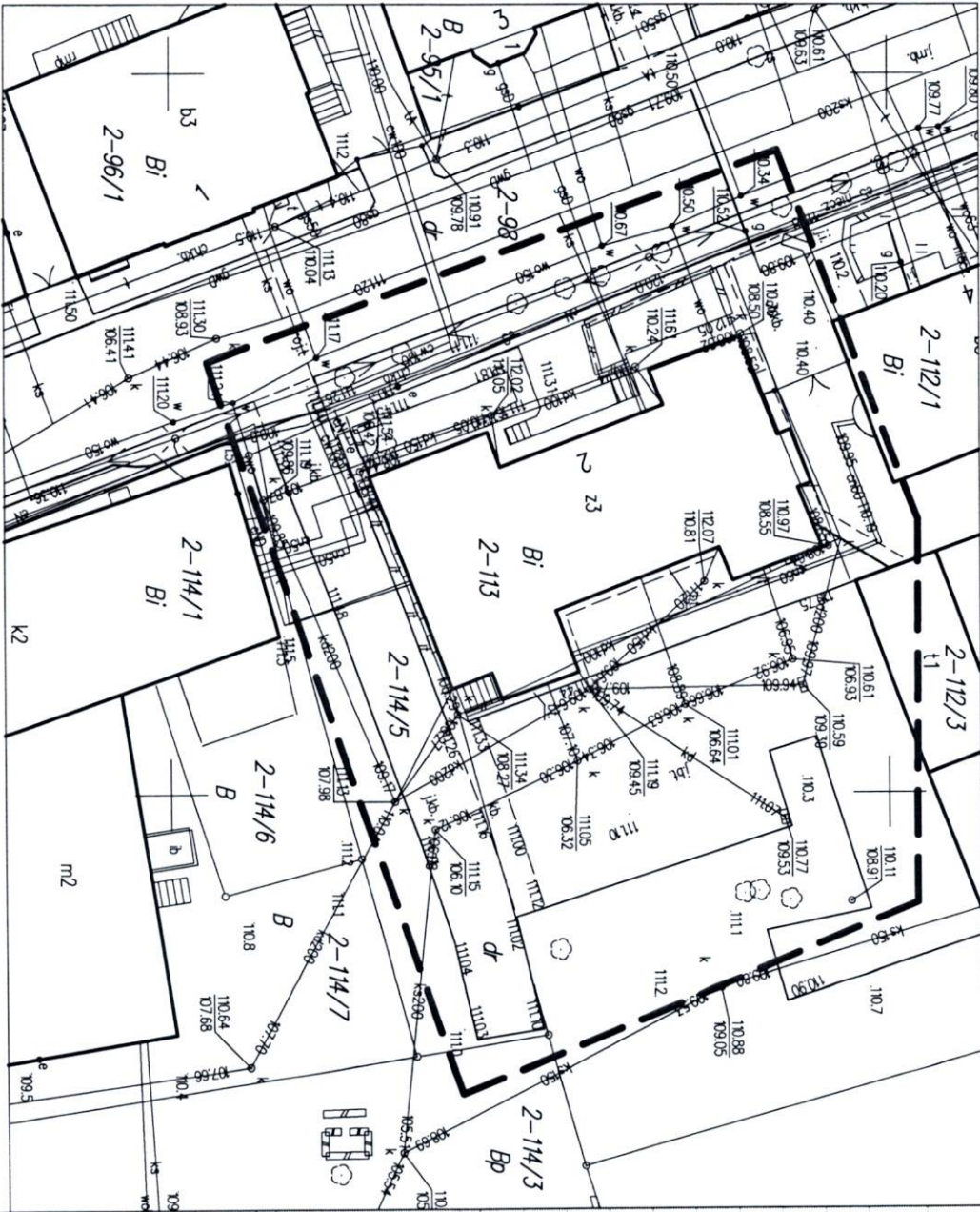
LEGENDA:

- PROJEKTOWANY PODLAZD I RAMPA DO REMONTU
- PROJEKTOWANY PODEST I SCHODY
- ZAKRES OPRACOWANIA
- GRANICA DZIAŁKI 33/6



ZAMÓWIENIE		INWEST-BUD Mariusz Piórkowski KIEROWANOWO 54 E, 11-700 MRĄGOWO	
INWESTOR GMINA RESZEL ul. Rynek 24, 11-440 Reszel		ADRES INWESTYCJI Reszel ul. Kolejowa 2 dz. nr 113 obr. 21 Gmina Reszel	
Tytuł projektu: PRZEBUDOWA WEJŚCIA DO BUDYNKU PRZY UL. KOLEJOWEJ 2 W RESZLU			
BRANŻA BUDOWLANA	DATA 05.2023	SKALA 1:500	
PROJEKT ZAGOSPODAROWANIA TERENU		MISŁOWSKI	
PROJEKTANT mgr inż. BOGUSŁAW BARTOSZEWICZ upr. 24/90/OL		PROJEKTANT mgr inż. MARIUSZ PIÓRKOWSKI upr. bud nr WAW/0051/PBko/22	
PZT		PZT	





Mapa do celów projektowych	
SKALA 1:500	
Nazwa miejscowości:	Ressel
Id. i nazwa jednostki ewid.:	280805_4 Ressel – miasto
Id. i nazwa obrębu ewid.:	280805_4.0002 Ressel 2
Nr ewid. zgłoszenia:	GKN-O.66-40.1.424.2023
Układ odniesienia:	
poziomy:	PL-2000
wysokościowy:	PL-EVRF2007-NH
Sekcje nr:	
7.214.22.16.4.4	
UWAGA:	
W zakresie aktualizowanej mapy nie badano istniejące miejsce plan zagospodarowania przestrzennego.	
Nie wyklucza się w terenie istnienia urządzeń podziemnych nie zgłoszonych do inwentaryzacji geodezyjnej.	
o - punkty prawnie chroniony na podst. art. 15 ust. 3 ustawy z dn. 17 maja 1989r. - Prawo Geodezyjne i Kartograficzne	
Oświadczam że niniejsza mapa powstała w wyniku prac geodezyjnych i kartograficznych (nr ewid. zgłoszenia: GKN-O.66-40.1.424.2023) zawartych w operacie technicznym wpisanym do ewidencji materiałów państwowego zasobu geodezyjnego i kartograficznego w STAROSTWIE POWIATOWYM w KĘTRZYŃSKIEJ pod nr: P.2808.2023.425	
Wynik weryfikacji zbiorów danych oraz innych materiałów przekazanych do państwowego zasobu geodezyjnego i kartograficznego użyciu status POZYTYWNY w protokole z dnia: 15.05.2023 o nr: GKN-O.66-40.1.424.2023_1 wydane przez STAROSTĘ KĘTRZYŃSKIEGO.	
Jestem świadomy odpowiedzialności karnej za złożenie fałszywego oświadczenia.	
Sporządził dnia 15.05.2023	
Wykonawca:	Kierownik Prac:
UŚŁUGI GEODEZYJNO-KARTOGRAFICZNE mgr inż. Tadeusz Draganiuk 11 400 Kętrzyn, ul. Traugutta 7 lok. 109 tel. 604 081 868 NIP 742-138-52-19, REGON 510742296 upr. nr 16927	GEODETA mgr inż. Tadeusz Draganiuk Nr upr. 16927